





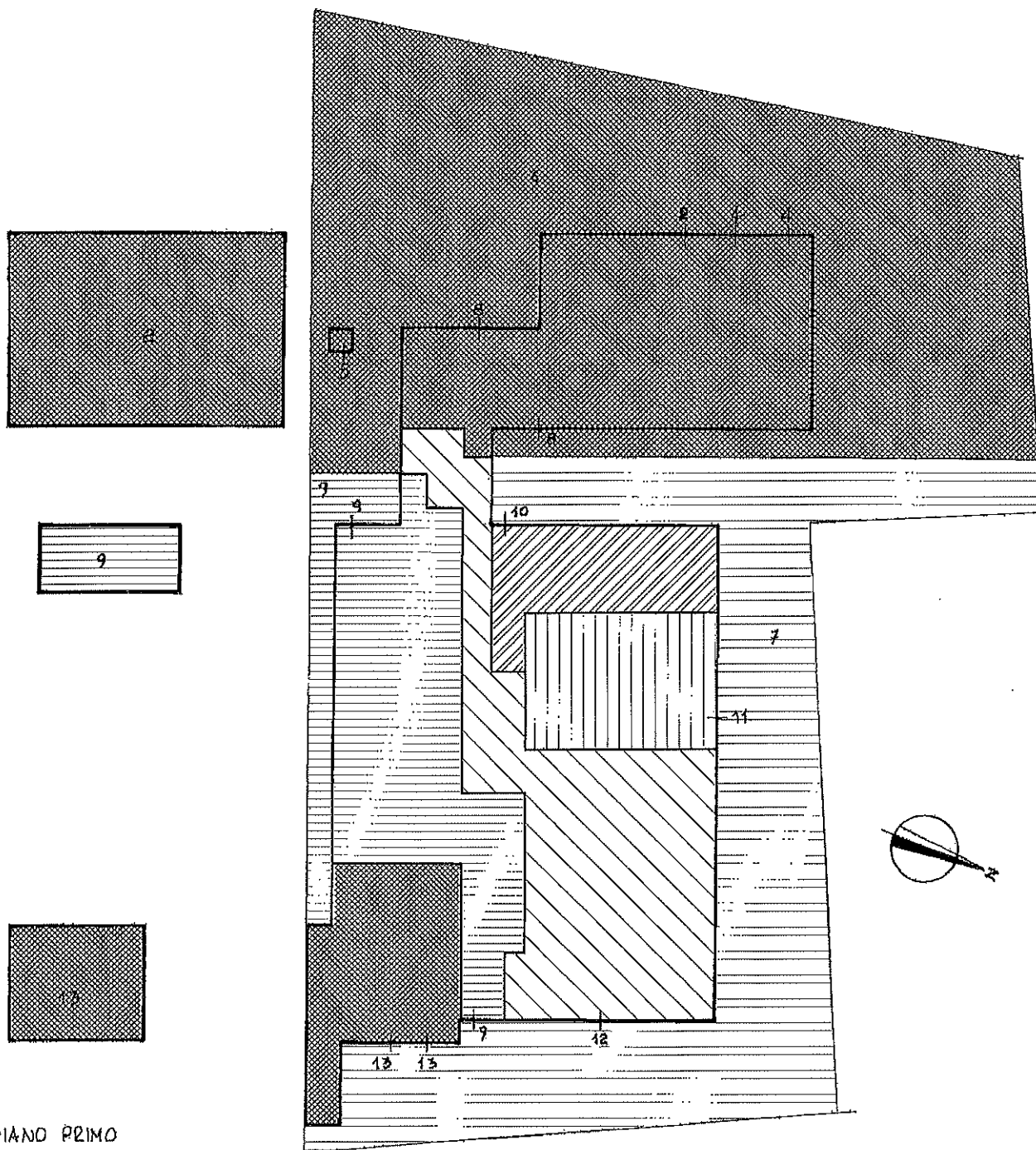


LEGENDA

 NON OGGETTO ESECUZIONE	 LOTTO N. 3
 LOTTO N. 1	 LOTTO N. 4
 LOTTO N. 2	 CORTILE COMUNE ACCESSO



PIANO PRIMO

PIANO TERRA

Agenzia del Territorio
CATASTO FABBRICATI
Ufficio Provinciale di
Padova

Dichiarazione protog. Lib n. PD0192597 del 13/08/2004

Planimetria di u.i.u. in Comune di Carmignano Di Brenta

Via Pio X

civ. 18

Identificativi Catastali:

Sezione:

Foglio: 13

Particella: 399

Subalterno: 9

Compilata da:

Piccolo Dino

Iscritto all'albo:

Geometri

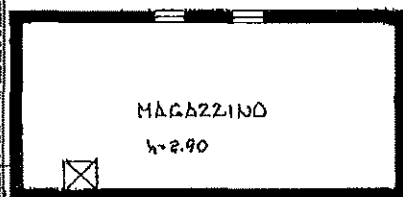
Prov. Padova

N. 2625

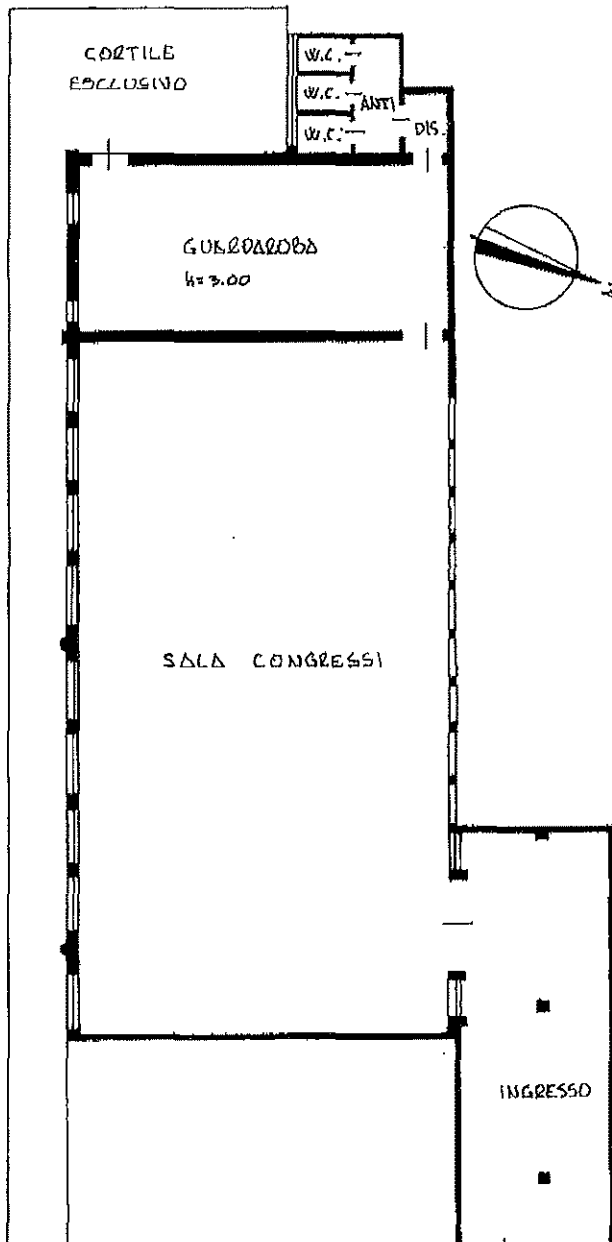
Scheda n. 1

Scala 1:200

Catasto dei Fabbricati - Situazione al 16/09/2016 - Comune di CARMIGNANO DI BRENTA (B/95) - < Foglio: 13 - Particella: 1/69 - Subalterno: 9 >
VIA SAN PIO DECIMO n. 18 piano: T-1;



PIANO PRIMO



PIANO TERRA h=3.20

PORTECO

10 metri

Ultima planimetria in atti

Data: 16/09/2016 - n. T11023 - Richiedente: CRSLCU89P16A0010

Totale schede: 1 - Formato di acquisizione: A4(210x297) - Formato stampa richiesto: A4(210x297)

**Agenzia del Territorio
CATASTO FABBRICATI
Ufficio Provinciale di
Padova**

Dichiarazione protocollo n. PD0351981 del 09/12/2008

Planimetria di u.i.u. in Comune di Carmignano Di Brenta
Via San Pio X civ. 18

Identificativi Catastali:
Sezione:
Foglio: 13
Particella: 399
Subalterno: 10

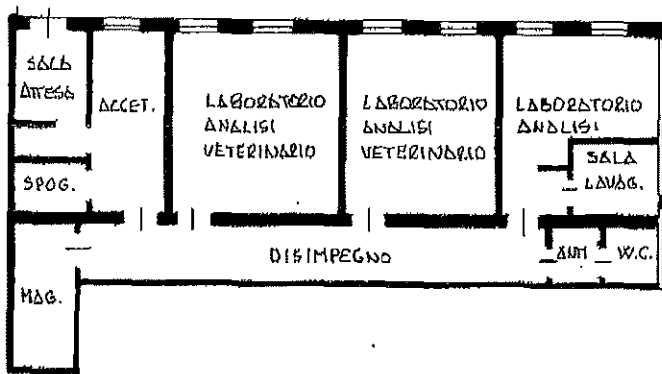
Compilata da:
Piccolo Dino
Iscritto all'albo:
Geometri
Prov. Padova N. 2625

Scheda n. 1

Scala 1:200

Catasto dei Fabbricati - Situazione al 16/09/2016 - Comune di CARMIGNANO DI BRENTA (B795) - < Foglio: 13 - Particella: 1769 - Subalterno: 10 >
VIA SAN PIO DECIMO n. 18 piano: 1;

10 metri



PIANO TERRA h = 3.00

Ultima planimetria in atti

**Agenzia del Territorio
CATASTO FABBRICATI
Ufficio Provinciale di
Padova**

Dichiarazione protocollo n. PD0192597 del 13/08/2004

Planimetria di u.d.u. in Comune di Carmignano Di Brenta

Via Pio X

civ. 18

Identificativi Catastali:

Sezione:
Foglio: 13
Particella: 399
Subalterno: 11

Compilata da:
Piccolo Dino

Iscritto all'albo:
Geometri

Prov. Padova

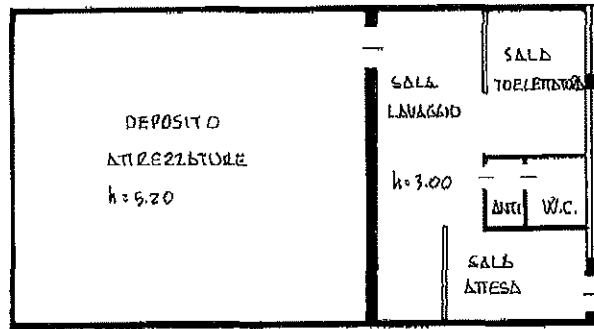
N. 2625

Scheda n. 1

Scala 1:200

Catasto dei Fabbricati - Situazione al 16/09/2016 - Comune di CARMIGNANO DI BRENTA (B795) - < Foglio: 13 - Particella: 169 - Subalterno: 11 >
VIA SAN PIO DECIMO n. 18 piano: 1;

10 metri



PIANO TERRA h = 3.00

Ultima planimetria in atti

**Agenzia del Territorio
CATASTO FABBRICATI
Ufficio Provinciale di
Padova**

Dichiarazione protocollo n. PD0351981 del 09/12/2008

Planimetria di u.i.u. in Comune di Carmignano Di Brenta
Via San Pio X civ. 18

Identificativi Catastali:
Sezione:
Foglio: 13
Particella: 399
Subalterno: 12

Compilata da:
Piccolo Dino
Iscritto all'albo:
Geometri

Prov. Padova

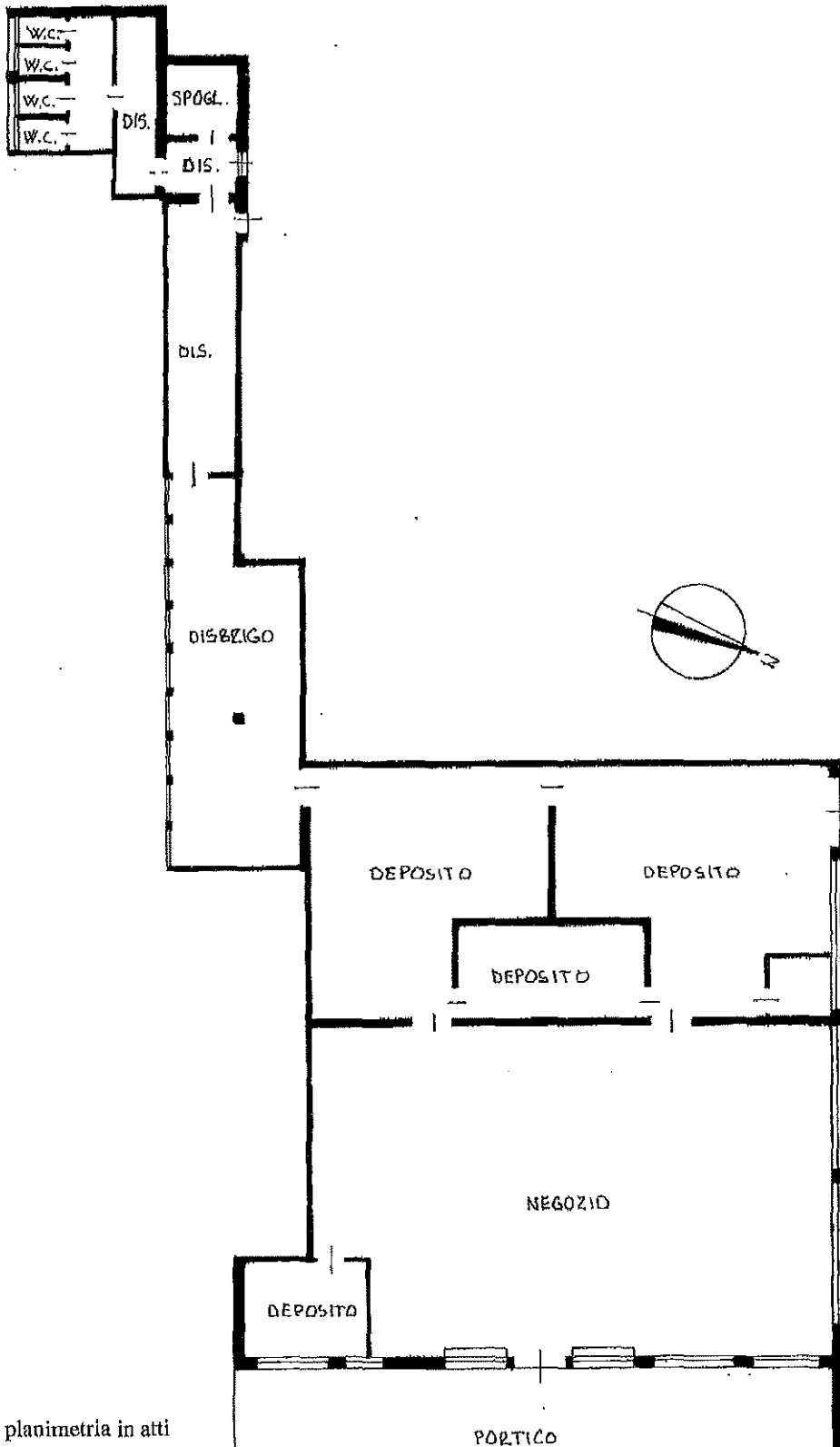
N. 2625

Scheda n. 1

Scala 1:200

Catasto dei Fabbricati - Situazione al 16/09/2016 - Comune di CARMIGNANO DI BRENTA (B795) - Foglio: 13 - Particella: 1769 - Subalterno: 12 >
VIA SAN PIO DECIMO n. 18 piano: T;

10 metri



Ultima planimetria in atti

PORTICO

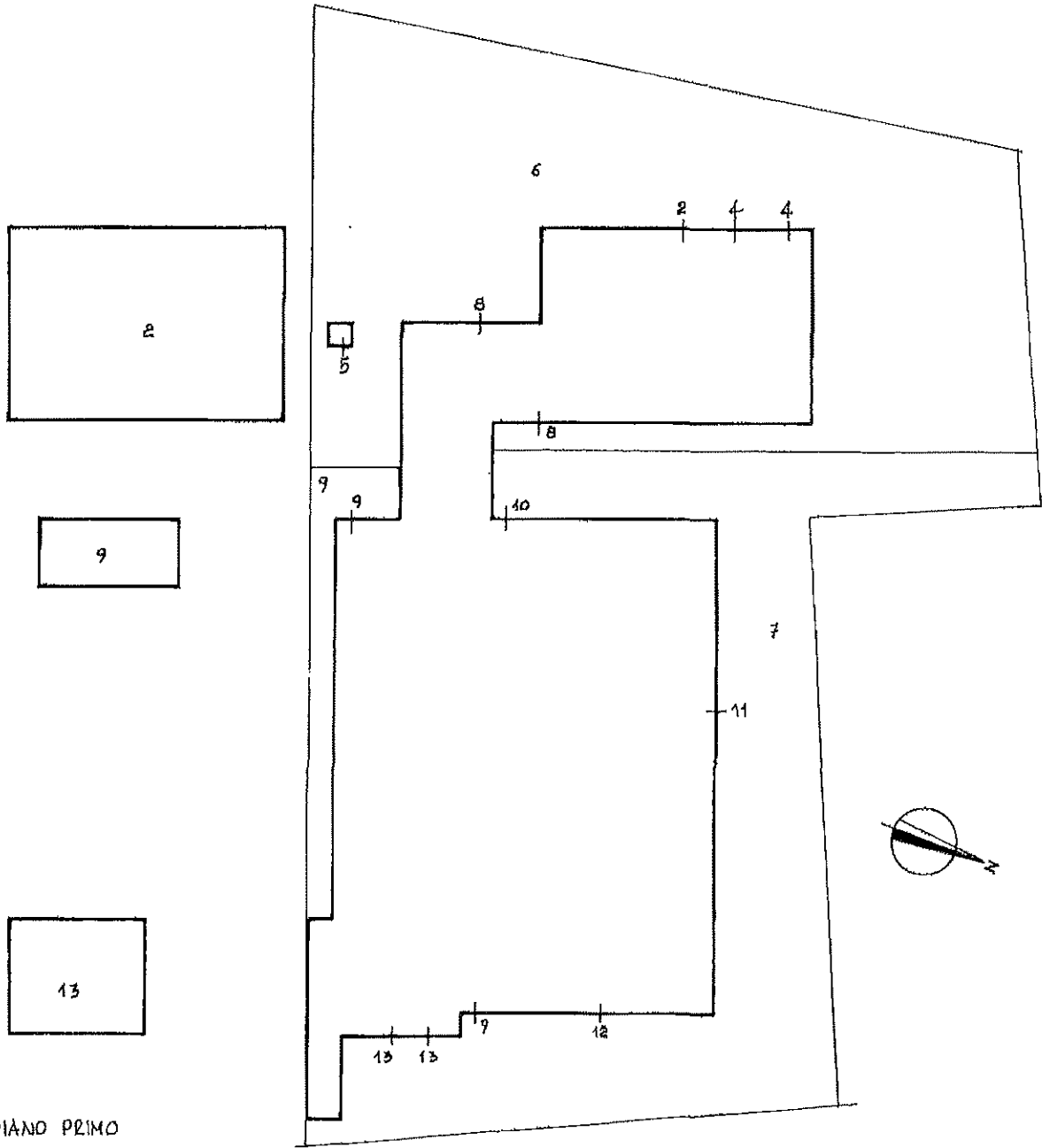
PIANO TERRA h=300

ELABORATO PLANIMETRICO
Compilato da:
Piccolo Dino
Iscritto all'albo:
Geometri
Prov. Padova N. 2625

**Agenzia del Territorio
CATASTO FABBRICATI
Ufficio Provinciale di
Padova**

Comune di Carmignano Di Brenta Protocollo n. PD0351981 del 09/12/2008
Sezione: Foglio: 13 Particella: 399 Tipo Mappale n. del

Dimostrazione grafica dei subalterni Scala 1 : 500



PIANO PRIMO

PIANO TETTO

Ultima planimetria in atti

Data: 24/01/2017 - n. T136344 - Richiedente: Telematico

Totale schede: 1 - Formato di acquisizione: A4(210x297) - Formato stampa richiesto: A4(210x297) - Fattore di scala non utilizzabile



N=1000

E=2100

24-Gen-2017 11:17:8
Prot. n. T140660/2017
Scala originale: 1:2000
Dimensione cornice: 534.000 x 378.000 metri
Comune: CARMIGNANO DI BRENTA
Foglio: 13

1 Particella: 1769